PRODUCED BY AN AUTODESK EDUCATIONAL PRODUCT

"ACTUALIZACIÓN DEL PLAN DE DESARROLLO URBANO DE CORONEL PORTILLO INCLUYE DISTRITOS CONURBADOS DE CALLERIA, YARINACOCHA Y MANANTAY 2017-2027"

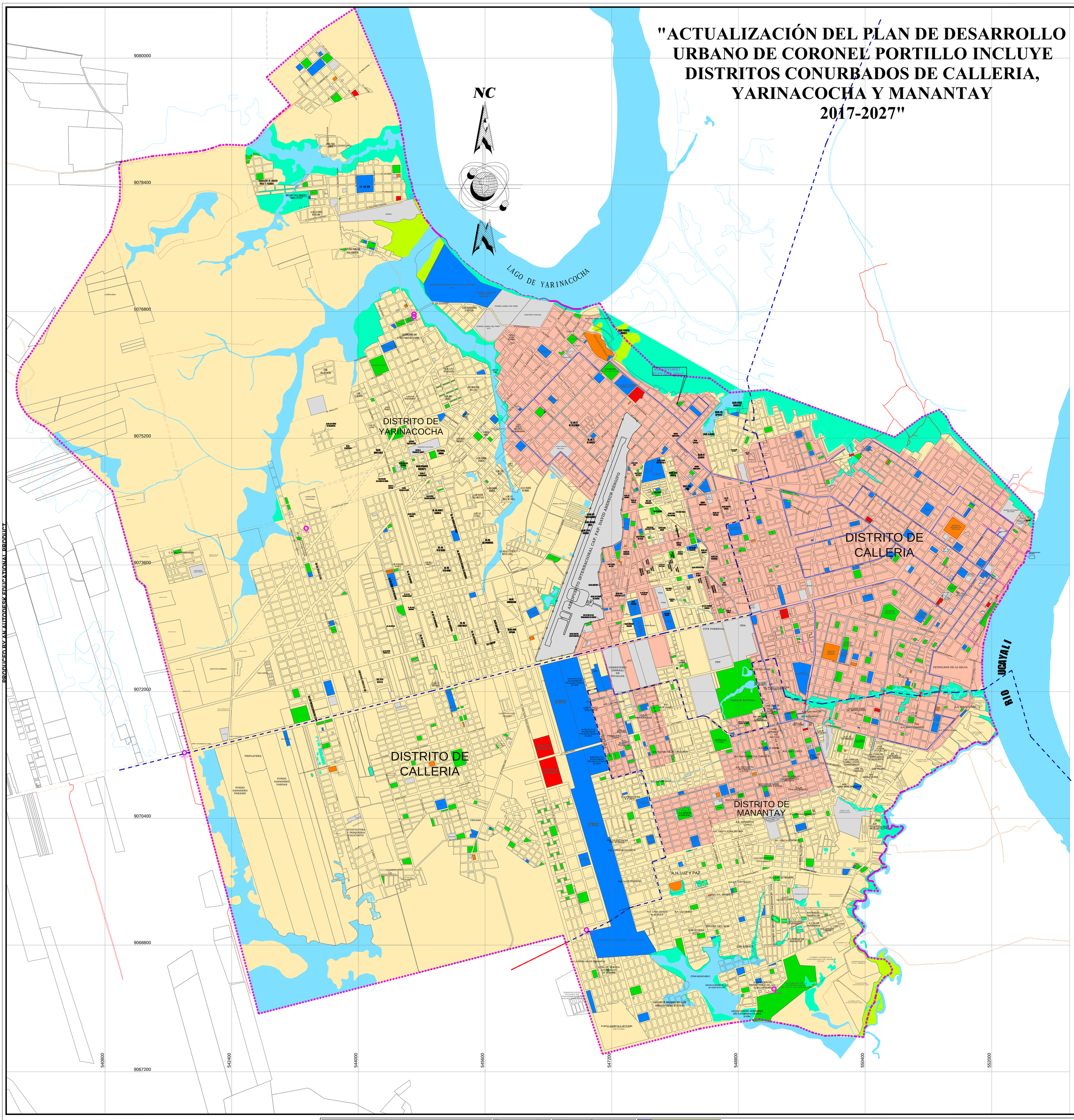

LEYENDA:

GENERAL
- DELIMITACIÓN DEL AMBITO DE INTERVENCIÓN
- DELIMITACIÓN DISTRITAL
- HIDROLOGÍA
- CURVAS DE NIVEL - MAYORES
- CURVAS DE NIVEL - MENORES

VIAS
- VIAL
- PUENTE
- PUNTO GEODESICO - IGN
- PUNTO GEODESICO - ET PDU

REGIÓN

PROVINCIA

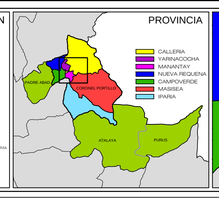

AREA URBANA

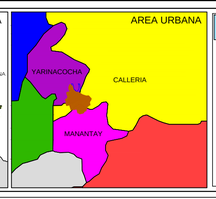

OBSERVACIONES
EL PRESENTE PLANO FUE IMPLEMENTADO EN BASE A: -D.S. N°022-2016-VIVIENDA -MANUAL PARA LA ELABORACION DE PLANES URBANOS. -CARTAS NACIONALES. -GOOGLE EARTH 2017. -PLANOS DE CAÑOS NATURALES Y TOPOGRÁFICO REALIZADO POR EL EQUIPO TÉCNICO DEL PLAN 2017-2027. - VERIFICACIÓN DE CAMPO POR EL EQUIPO TÉCNICO .

MUNICIPALIDAD PROVINCIAL DE CORONEL PORTILLO
ANTONIO MARINO PANDURO
ALCALDE

REVISORES

GERENCIA DE ACONDICIONAMIENTO TERRITORIAL
ARQ. MANUEL SANTISTEBAN CÁRDENAS

SUB GERENTE ALMAEMENTO, URBANO ORDENAMIENTO TERRITORIAL Y VIALIDAD
ARQ. JORGE POLO OLORTIGA

EQUIPO TECNICO
ARQ. VICTOR J. LAM YONG
BACH. ING. JOSE HERNANDEZ ZUELLER
TEC. DENIS VASQUEZ ANGULO

MUNICIPALIDAD PROVINCIAL DE CORONEL PORTILLO
"ACTUALIZACIÓN DEL PLAN DE DESARROLLO URBANO DE LA CIUDAD DE PUCALLPA 2017-2027"

PLANO:
DIAGNOSTICO SERVICIOS - AGUA POTABLE

ESCALA:	FECHA:	CODIGO:	LAMINA N°:
1/15,000	JUN-2017	061-01-15	DCP - 10/14

COD. LAMINA:
DAP

PRODUCED BY AN AUTODESK EDUCATIONAL PRODUCT
PRODUCED BY AN AUTODESK EDUCATIONAL PRODUCT
PRODUCED BY AN AUTODESK EDUCATIONAL PRODUCT